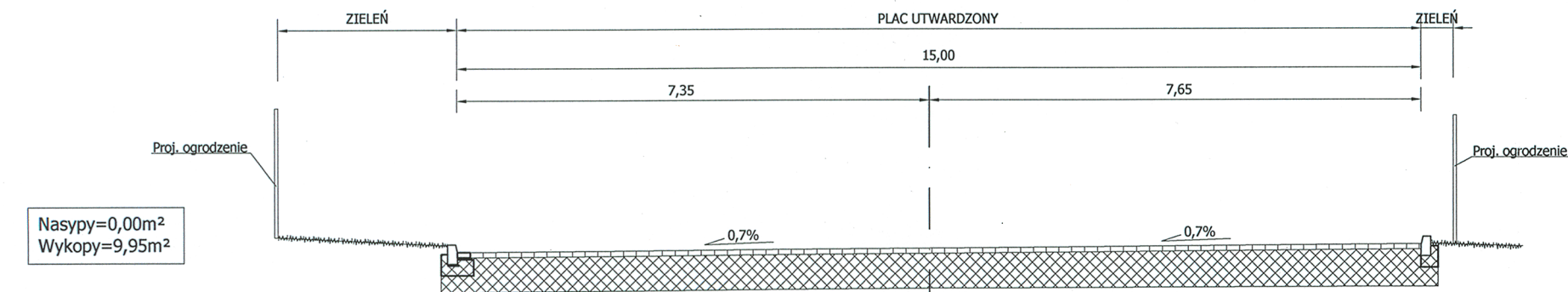


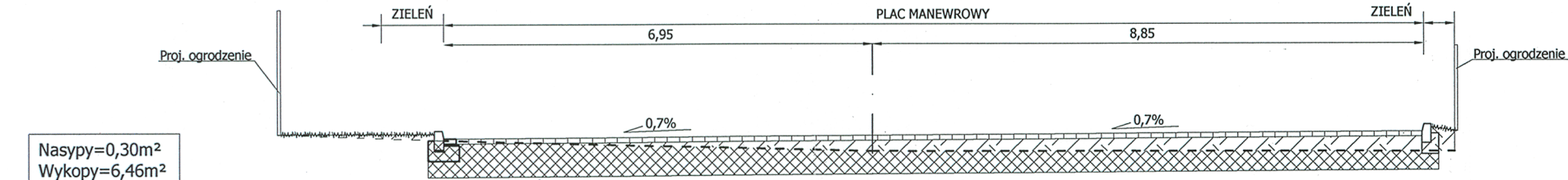
PRZEKRÓJ D-D



Nasypy=0,00m<sup>2</sup>  
Wykopy=9,95m<sup>2</sup>

P. P. 239,00 mnpm						
RZĘDNE TERENU PROJ.	241,66	241,42	241,47	241,52	241,52	
RZĘDNE TERENU ISTN.	241,66	241,42	241,47	241,52	241,52	
ODLEGŁOŚCI	0,00	2,80	10,15	17,80	18,30	

PRZEKRÓJ C-C

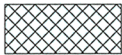


Nasypy=0,30m<sup>2</sup>  
Wykopy=6,46m<sup>2</sup>

P. P. 239,00 mnpm						
RZĘDNE TERENU PROJ.	241,64	241,57	241,62	241,67	241,63	
RZĘDNE TERENU ISTN.	241,64	241,54	241,36	241,35	241,35	
ODLEGŁOŚCI	0,00	2,95	9,90	18,75	19,25	



NASYPY





WYKOPY



Stan istniejący



Stan projektowany

Wykonawca: Firma Projektowa KONSPRO D.Obstarczyk; ul.Ceglana 3 Oświęcim			
Objekt:	PROJEKT ZAGOSPODAROWANIA TERENU PUNKTU SELEKTYWNEJ ZBIÓRKI ODPADÓW KOMUNALNYCH POPRZECZ REMONT I PRZEBUDOWE ORAZ BUDOWE ZJAZDU PUBLICZNEGO Z UL. TECHNIKÓW W CHEŁMIE ŚLĄSKIM na działkach nr 825/137; 1486/137; j.ew. Chełm Śląski ID 241405_2		Data: X.2017r.
Tytuł rysunku:	Przekroje poprzeczne C-C, D-D		Skala: 1:100
Projektował:	Dariusz Obstarczyk Nr upr. w spec. arch. 104/91 B-B	Podpis: 	Nr rys.: 89
	mgr inż. Katarzyna Kliś-Ciolek	Podpis: 	
		FIRMA PROJEKTOWA KONSPRO TEL.33 844 02 09 WWW.KONSPRO.PL	